



Схема расположения земельного участка на кадастровом плане территории 25:03:020424:3У1

Местоположение установлено относительно ориентира, расположенного за границами участка. Ориентир дом.

Участок находится примерно в 50 м от ориентира по направлению на юго-запад. Почтовый адрес ориентира:

Приморский край, г. Дальнегорск, ул. Сельховая, д.3

**УТВЕРЖДЕНА**

**Постановлением администрации**

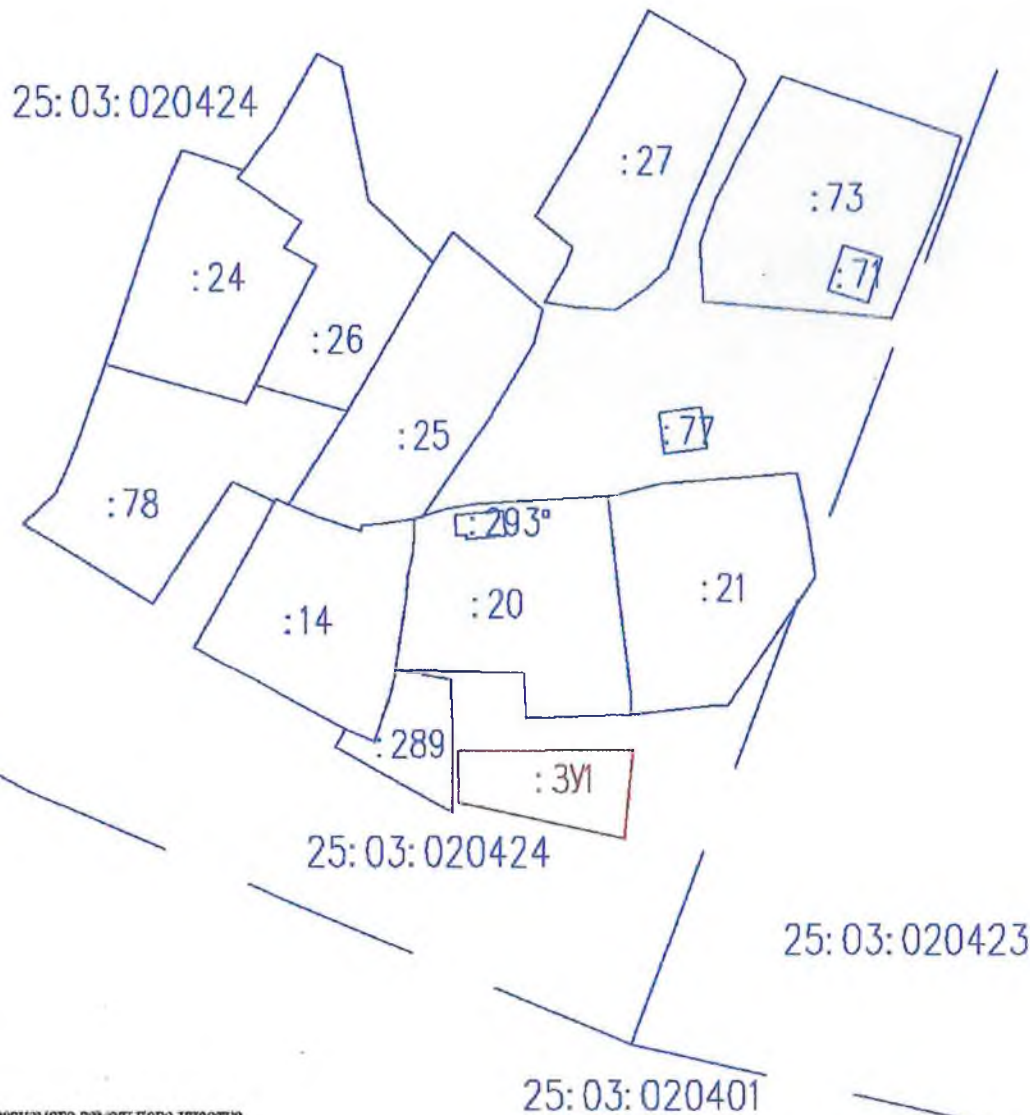
(наименование документа об утверждении, включая наименование органов государственной власти или

Дальнегорского городского округа

органов местного самоуправления, принявших решение об утверждении схемы или подписавших

соглашение о перераспределении земельных участков)

ОТ \_\_\_\_\_ № \_\_\_\_\_



Масштаб 1:1200

Условные обозначения:

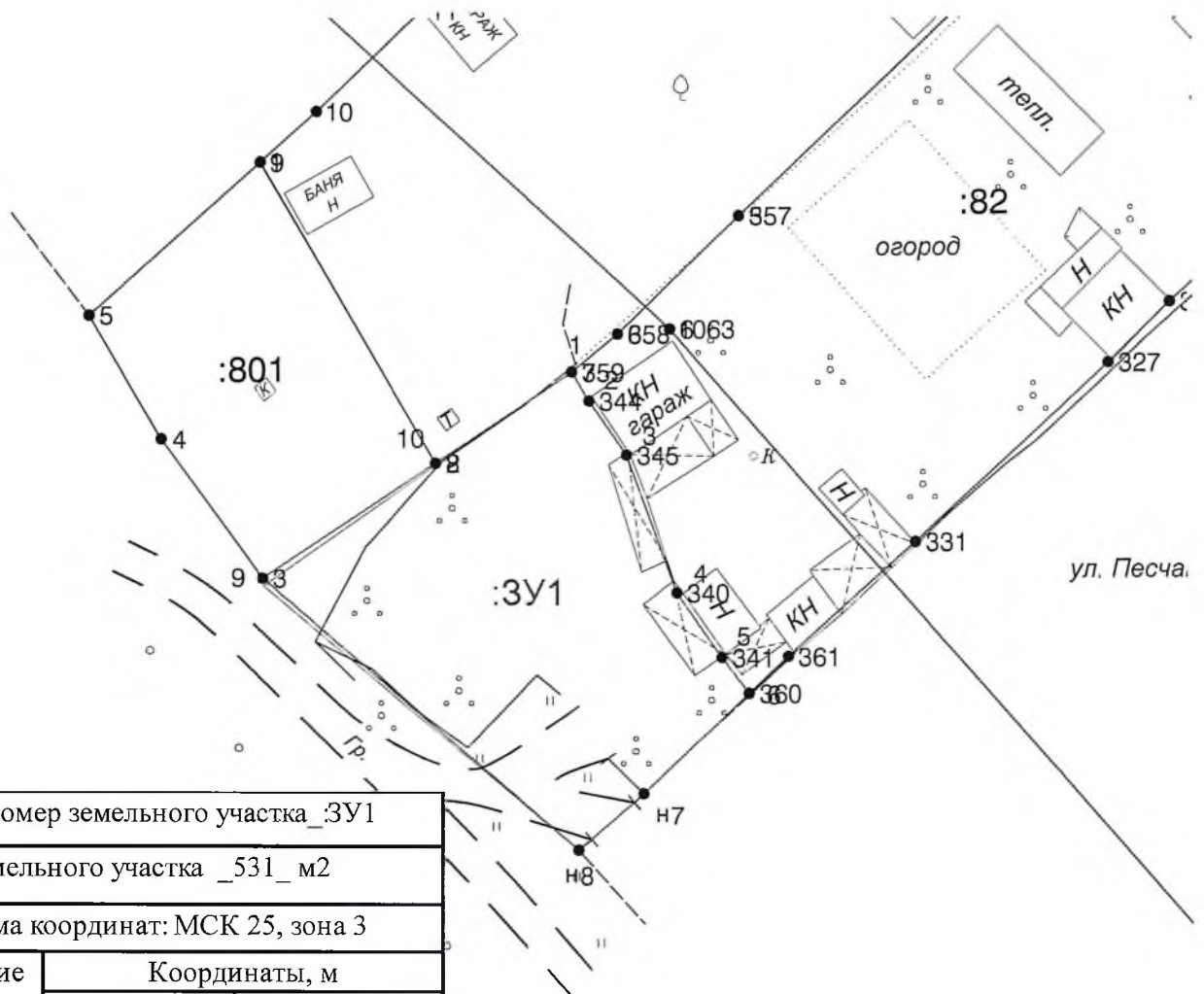
- граница образуемого земельного участка,
- граница утратившего земельного участка,
- 25:03:020424 — номер кадастрового квартала.

Условный номер земельного участка <b>25:03:020424:3У1</b>		
Площадь земельного участка <b>337 м<sup>2</sup></b>		
Система координат: МСК-25, зона 3		
Обозначение характерных точек границ	Координаты, м	
	X	Y
1	2	3
н1	521183.58	3201441.74
н2	521183.92	3201470.95
н3	521168.97	3201469.48
н4	521174.93	3201441.91
н1	521183.58	3201441.74

Схема расположения земельного участка на кадастровом плане территории 25:03:010208  
 Местоположение установлено относительно ориентира, расположенного за пределами участка,  
 ориентир дом, участок находится примерно в 63 м по направлению на юго-запад,  
 почтовый адрес ориентира: Приморский край, г. Дальнегорск, ул. Песчаная, д.10.

УТВЕРЖДЕНА:  
 Постановлением администрации  
 (наименование документа об утверждении, включая  
 наименования органов государственной власти или  
 Дальнегорского городского округа  
 органов местного самоуправления, принявших  
 решение об утверждении схемы или подписавших  
 соглашение о перераспределении земельных  
 участков)

от \_\_\_\_\_ № \_\_\_\_\_



Условный номер земельного участка _3У1		
Площадь земельного участка _531_ м2		
Система координат: МСК 25, зона 3		
Обозначение характерных точек границ	Координаты, м	
	X	Y
1	2	3
1	519502,36	3203754,6
2	519500,41	3203755,77
3	519496,73	3203758,3
4	519487,35	3203761,72
5	519482,97	3203764,76
6	519480,53	3203766,6
н7	519473,69	3203759,41
н8	519469,85	3203755,01
9	519488,34	3203733,61
10	519496,19	3203745,36
1	519502,36	3203754,6

УСЛОВНЫЕ ОБОЗНАЧЕНИЯ:

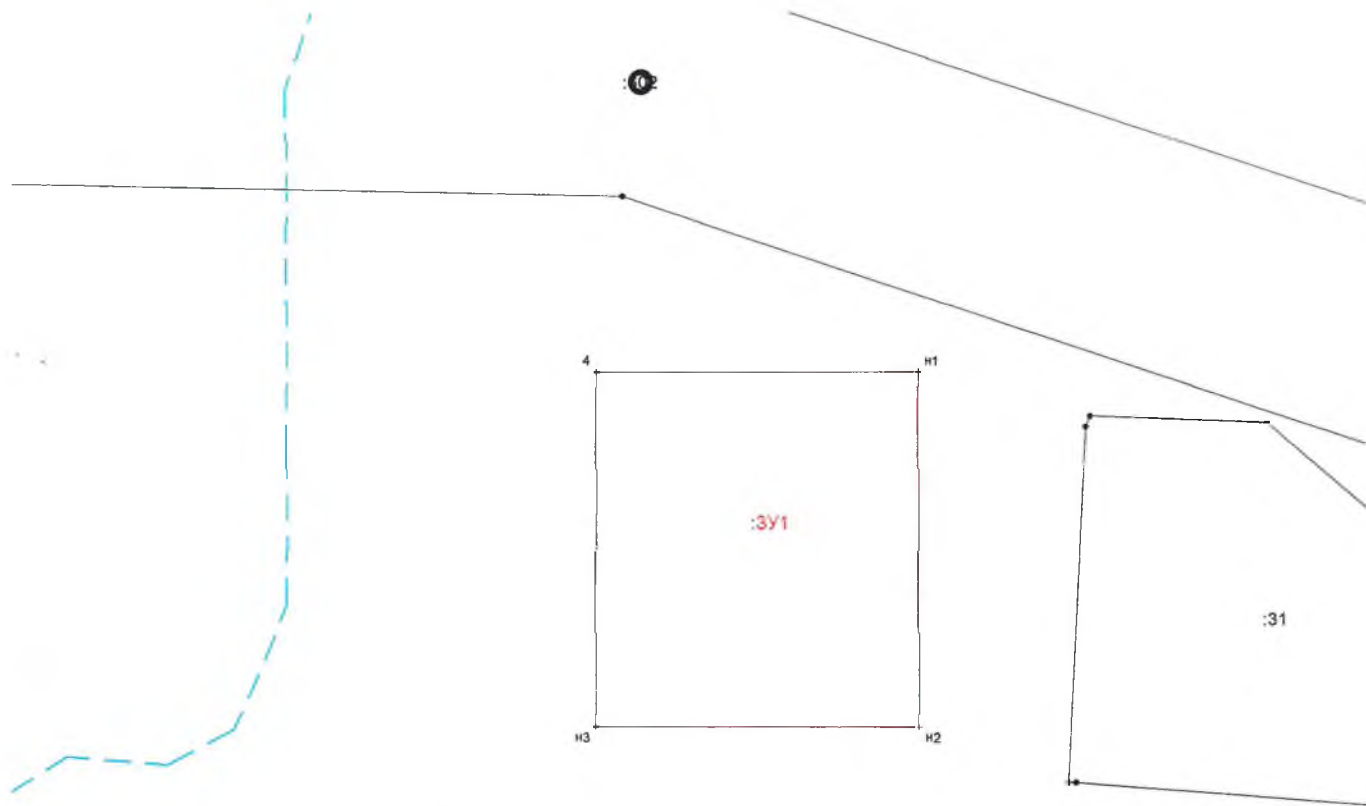
- граница образуемого земельного участка
- - - - - деление квартала
- граница ранее учтенного в ЕГРН земельного участка
- н1 - обозначение характерной точки образуемого земельного участка
- :3У1 - кадастровый номер образуемого земельного участка
- :921 - кадастровый номер ранее учтенного в ЕГРН земельного участка;

масштаб 1:500

Схема расположения земельного участка на кадастровом плане территории 25:03:010205  
 Местоположение установлено относительно ориентира, расположенного за пределами участка,  
 ориентир дом участок находится примерно в 75 м по направлению на запад,  
 почтовый адрес ориентира: Приморский край, г. Дальнегорск, ул. Прямая, д.626

УТВЕРЖДЕНА:  
 Постановлением администрации  
 (наименование документа об утверждении, включая  
 наименования органов государственной власти или  
 Дальнегорского городского округа  
 органов местного самоуправления, принявших  
 решение об утверждении схемы или подписавших  
 соглашение о перераспределении земельных  
 участков)

от \_\_\_\_\_ № \_\_\_\_\_



Условный номер земельного участка _:3У1		
Площадь земельного участка _2000_ м2		
Система координат: МСК 25, зона 3		
Обозначение характерных точек границ	Координаты, м	
	X	Y
1	2	3
n4	521143,58	3203893,09
n1	521143,5	3203935,6
n2	521096,59	3203935,68
n3	521096,69	3203892,89
4	521143,58	3203893,09

Условные обозначения:

- - граница образуемого земельного участка
- - - - деление квартала
- - граница ранее учтенного в ЕГРН земельного участка
- n1 - обозначение характерной точки образуемого земельного участка
- :3У1 - кадастровый номер образуемого земельного участка
- :921 - кадастровый номер ранее учтенного в ЕГРН земельного участка;

масштаб 1:1000