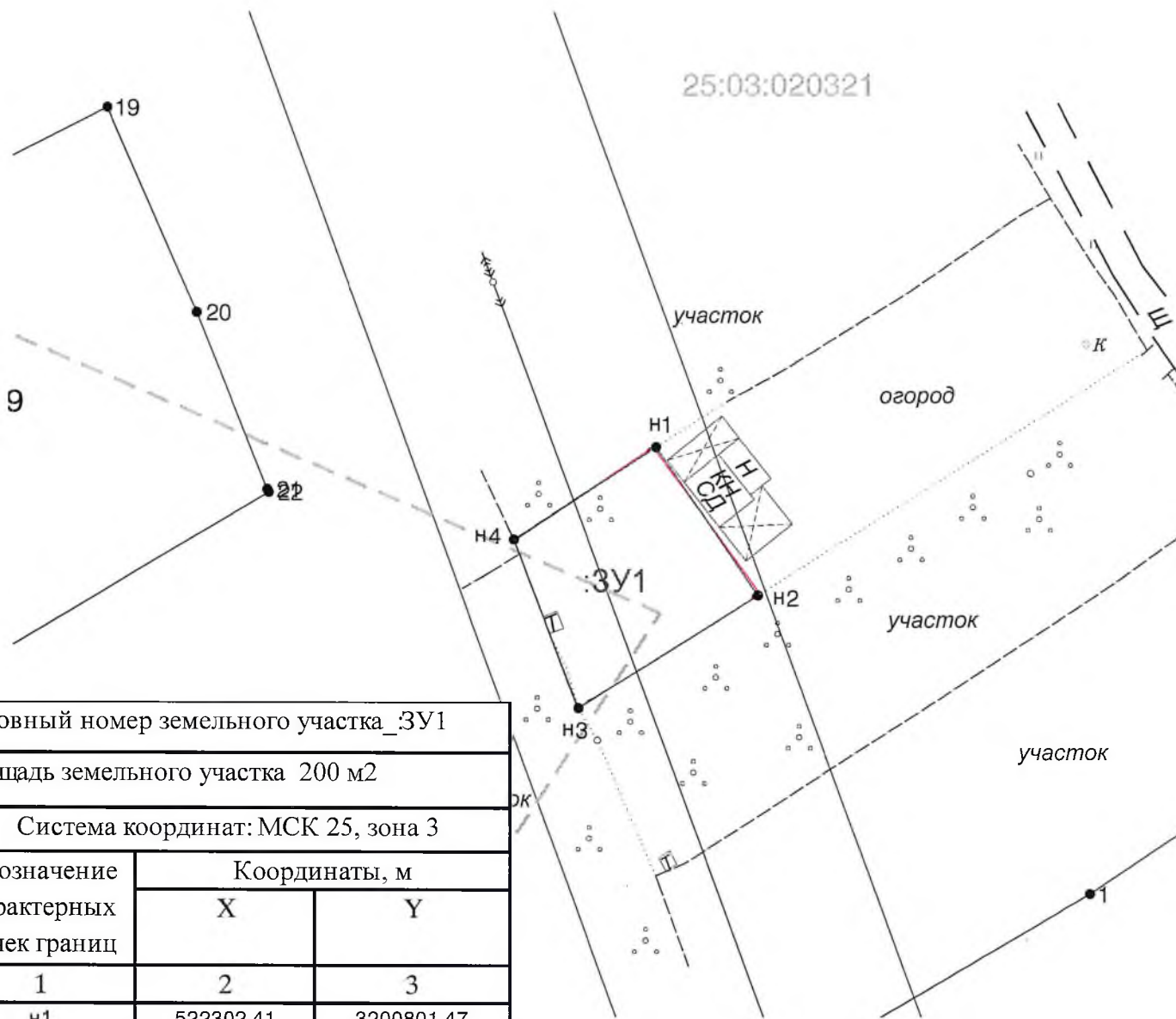


Схема расположения земельного участка на кадастровом плане территории 25:03:020321  
 Местоположение установлено относительно ориентира, расположенного за пределами участка,  
 ориентир дом, участок находится примерно в 90 м по направлению на юго-запад,  
 почтовый адрес ориентира: Приморский край, г. Дальнегорск, ул. Дорожная, дом 100

УТВЕРЖДЕНА:  
 Постановлением администрации  
 (наименование документа об утверждении, включая  
 наименования органов государственной власти или  
 Дальнегорского городского округа  
 органов местного самоуправления, принявших  
 решение об утверждении схемы или подписавших  
 соглашение о перераспределении земельных  
 участков)

от \_\_\_\_\_ № \_\_\_\_\_



Условный номер земельного участка_3У1		
Площадь земельного участка 200 м2		
Система координат: МСК 25, зона 3		
Обозначение характерных точек границ	Координаты, м	
	X	Y
1	2	3
n1	522302,41	3200801,47
n2	522291,1	3200809,35
n3	522282,63	3200795,84
n4	522282,48	3200795,52
n5	522294,26	3200791,02
n6	522295,36	3200790,6
n1	522302,41	3200801,47

Условные обозначения:

- граница образуемого земельного участка
- - - - - деление квартала
- граница ранее учтенного в ЕГРН земельного участка
- n1 - обозначение характерной точки образуемого земельного участка
- :3У1 - кадастровый номер образуемого земельного участка
- :921 - кадастровый номер ранее учтенного в ЕГРН земельного участка;

масштаб 1:500



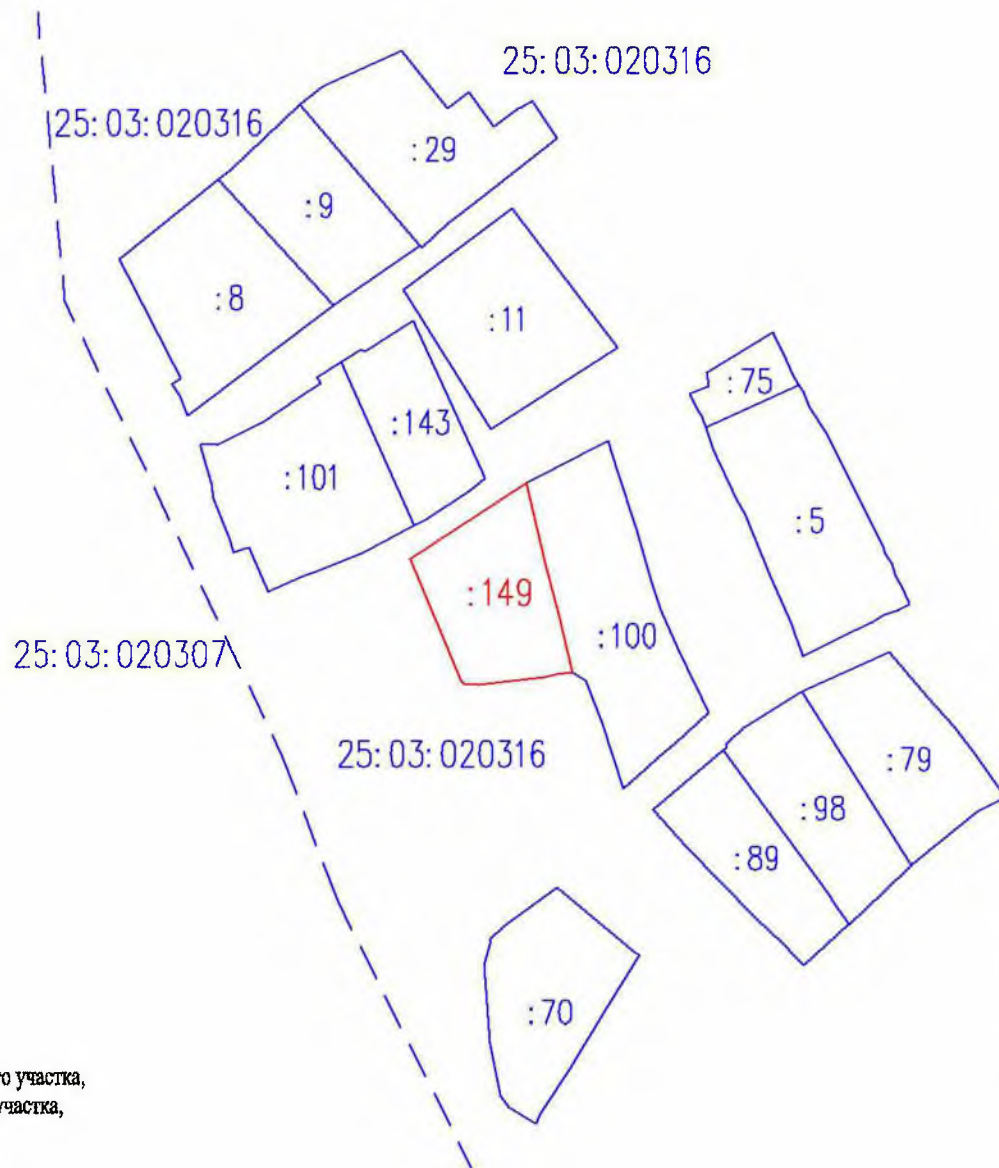
### Схема расположения земельного участка на кадастровом плане территории 25:03:020316:149

Установлено в 670 м по направлению на юго-восток относительно ориентира, расположенного за границами участка. Почтовый адрес ориентира: Приморский край, г. Дальнегорск, с. Краснореченский, ул. Родниковая, д.3а

### УТВЕРЖДЕНА

**Постановлением администрации**  
(наименование документа об утверждении, включая  
наименования органов государственной власти или  
**Дальнегорского городского округа**  
органов местного самоуправления, принявших  
решение об утверждении схемы или подписавших  
соглашение о перераспределении земельных  
участков)

ОТ \_\_\_\_\_ № \_\_\_\_\_



Масштаб 1:1400

Условные обозначения:

- граница образуемого земельного участка,
- граница учтенного земельного участка,
- 25:03:020316 — номер кадастрового квартала.

Условный номер земельного участка <b>25:03:020316:149</b>		
Площадь земельного участка <b>737 м<sup>2</sup></b>		
Система координат: МСК-25, зона 3		
Обозначение характерных точек границ	Координаты, м	
	X	Y
1	2	3
1	523265.89	3200098.05
2	523242.59	3200107.77
3	523241.97	3200108.40
4	523241.81	3200111.05
5	523243.26	3200123.84
6	523243.89	3200126.06
7	523244.33	3200129.16
8	523255.16	3200126.50
9	523264.80	3200124.02
10	523280.46	3200120.30
1	523265.89	3200098.05

Утверждена

(наименование документа об утверждении, включая наименования

органов государственной власти или органов местного

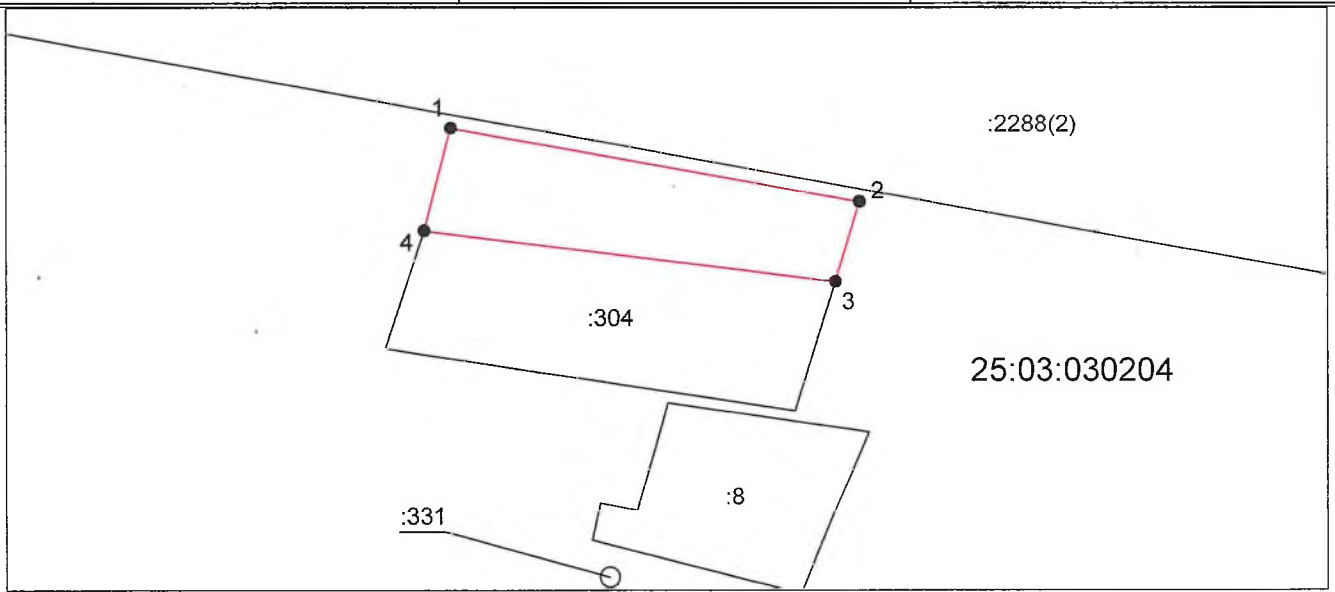
самоуправления, принявших решение об утверждении схемы

или подписавших соглашение о перераспределении земельных

от \_\_\_\_\_ № \_\_\_\_\_

### Схема расположения земельного участка или земельных участков на кадастровом плане территории

Условный номер земельного участка —		
Площадь земельного участка 683 м <sup>2</sup>		
Местоположение	Местоположение установлено относительно ориентира, расположенного за пределами участка, ориентир дом, участок находится примерно в 285 м по направлению на северо-запад от ориентира, почтовый адрес ориентира: Приморский край, г. Дальнегорск, ул. Прямая, д.65	
Обозначение характерных точек границ	Координаты, м	
	X	Y
1	2	3
1	521301,58	3203698,54
2	521291,86	3203752,80
3	521281,34	3203749,58
4	521288,02	3203694,99
1	521301,58	3203698,54



Система координат: МСК-25

Масштаб 1:1000

Условные обозначения:

- — граница образуемого земельного участка,
- — граница учтенного земельного участка,
- - - — граница кадастрового квартала,
- — характерная точка границы земельного участка.

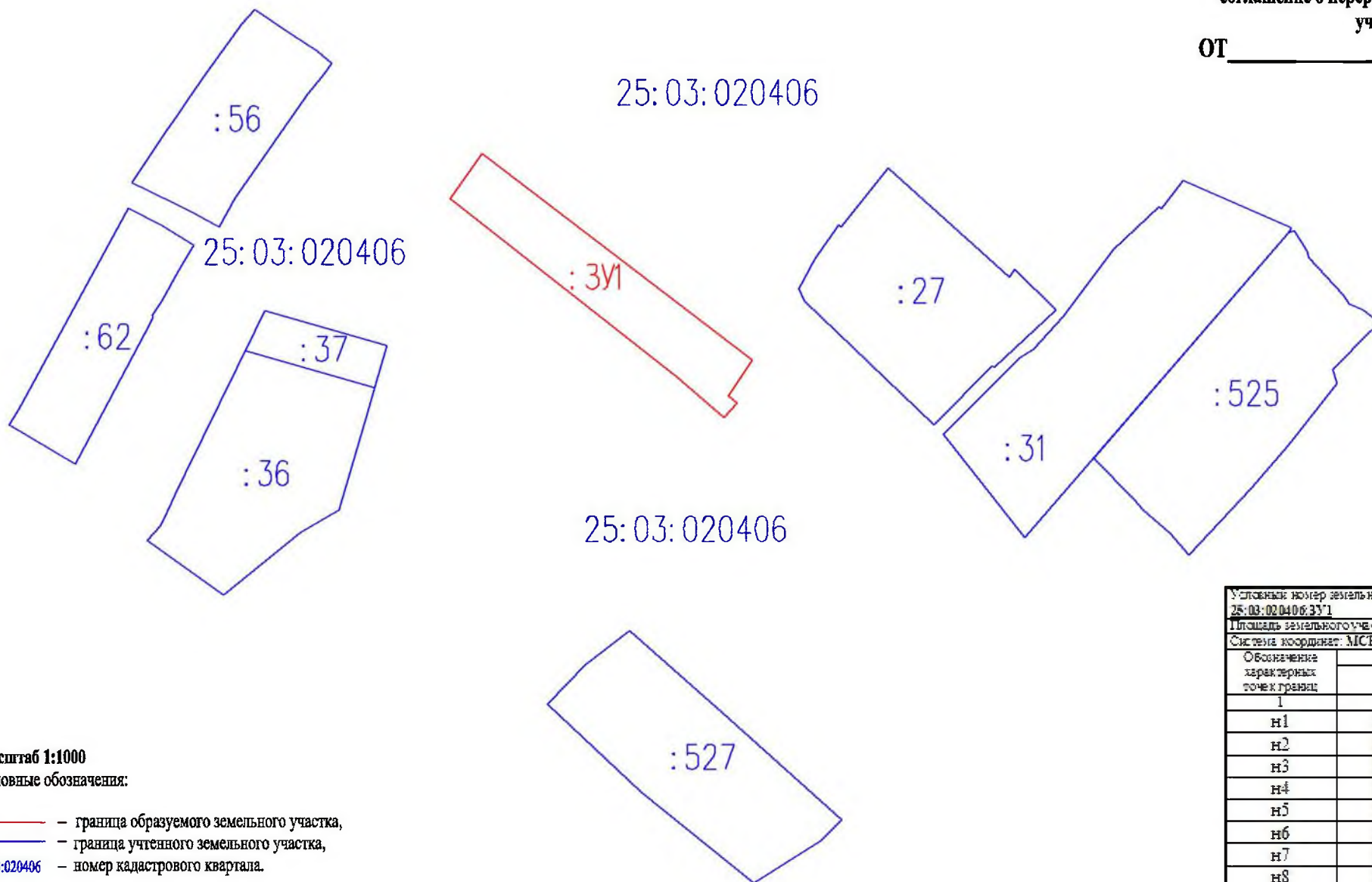


Схема расположения земельного участка на кадастровом плане территории 25:03:020406:3У1  
Местоположение установлено относительно ориентира, расположенного за пределами участка. Ориентир дом.  
Участок находится примерно в 837 м от ориентира по направлению на северо-запад. Почтовый адрес ориентира:  
Приморский край, г.Дальнегорск, ул.Взлетная, д.1

**УТВЕРЖДЕНА**

**Постановлением администрации**  
(наименование документа об утверждении, включая  
наименования органов государственной власти или  
**Дальнегорского городского округа**  
органов местного самоуправления, принявших  
решение об утверждении схемы или подписавших  
соглашение о перераспределении земельных  
участков)

ОТ \_\_\_\_\_ № \_\_\_\_\_



Масштаб 1:1000

Условные обозначения:

- граница образуемого земельного участка,
- граница учтенного земельного участка,
- 25:03:020406 — номер кадастрового квартала.

Условный номер земельного участка		
25:03:020406:3У1		
Площадь земельного участка 648 м <sup>2</sup>		
Система координат: МСК-28, зона 3		
Обозначение характерных точек границ	Координаты, м	
	X	Y
1	2	3
н1	520508.13	3201900.83
н2	520470.98	3201949.57
н3	520464.50	3201945.31
н4	520463.20	3201946.78
н5	520460.56	3201944.49
н6	520462.90	3201941.77
н7	520467.85	3201935.99
н8	520499.97	3201895.11
н1	520508.13	3201900.83