

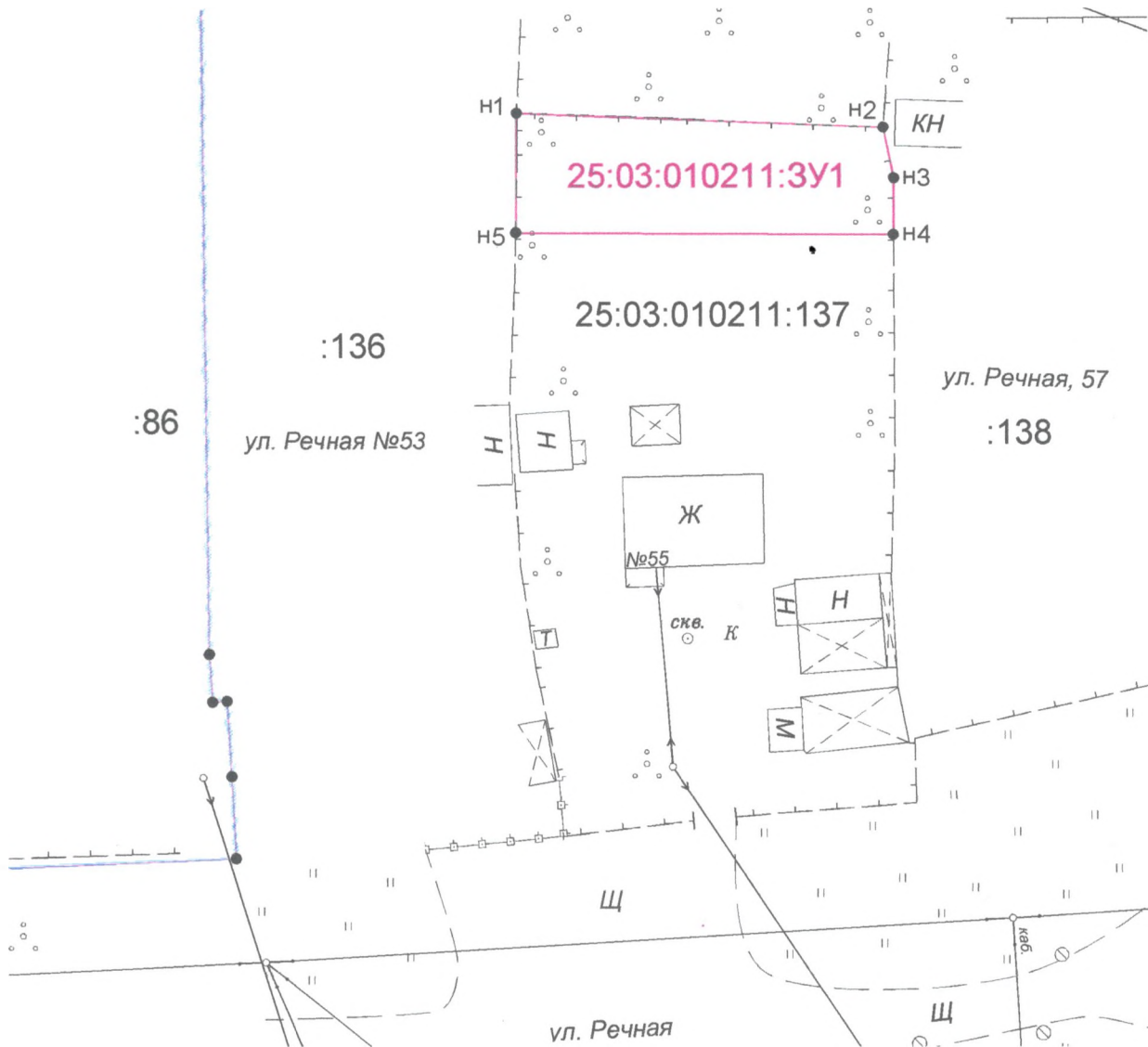
УТВЕРЖДЕНА:

Постановлением администрации
(наименование документа об утверждении, включая
наименования органов государственной власти или
Дальнегорского городского округа
органов местного самоуправления, принявших
решение об утверждении схемы или подлисавших
соглашение о перераспределении земельных
участков)

от _____ № _____



Схема расположения земельного участка на кадастровом плане территории 25:03:010211
Местоположение установлено относительно ориентира расположенного за пределами участка участка.
Ориентир дом. Участок находится примерно в 20 м от ориентира по направлению на север.
Почтовый адрес ориентира: Приморский край, г. Дальнегорск, ул. Речная, дом 55.



Условный номер земельного участка :3У1

Площадь земельного участка 216 м2

масштаб 1:500

Система координат: МСК 25, зона 3

Обозначение характерных точек границ	Координаты, м	
	X	Y
1	2	3
н1	518090,78	3205739,36
н2	518089,77	3205765,51
н3	518086,16	3205766,25
н4	518082,14	3205766,24
н5	518082,25	3205739,3
н1	518090,78	3205739,36

Условные обозначения:

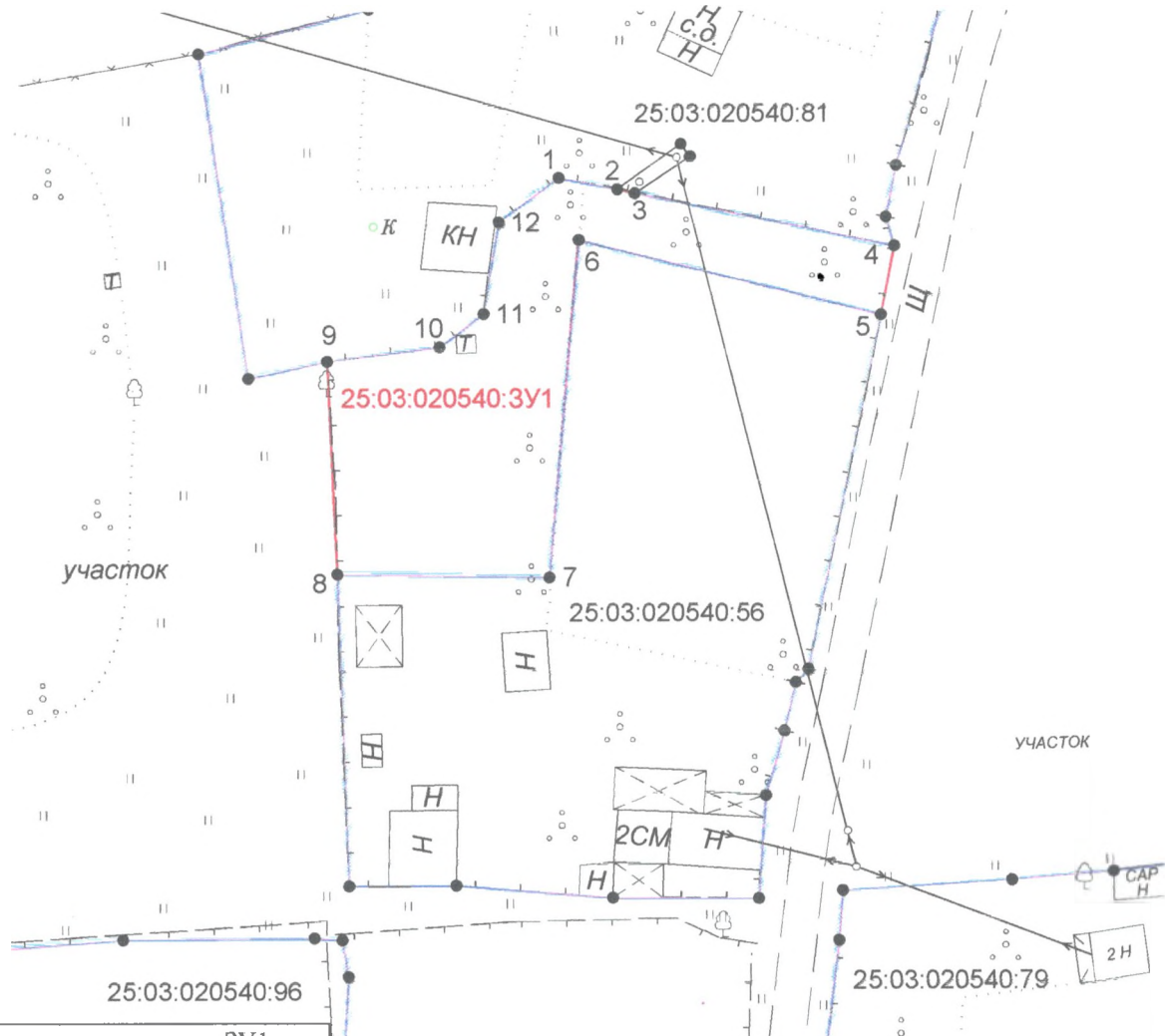
- - граница образуемого земельного участка
- - граница ранее учтенного в ГКН земельного участка
- 25:03:010211:3У1 - обозначение образуемого земельного участка;

УТВЕРЖДЕНА:

Постановлением администрации
(наименование документа об утверждении, включая
наименования органов государственной власти или
Дальнегорского городского округа
органов местного самоуправления, принявших
решение об утверждении схемы или подписавших
соглашение о перераспределении земельных
участков)

от _____ № _____

Схема расположения земельного участка на кадастровом плане территории 25:03:020540
Местоположение установлено относительно ориентира расположенного за пределами участка.
Ориентир дом. Участок находится примерно в 6640 м от ориентира по направлению на северо-запад.
Почтовый адрес ориентира: Приморский край, г. Дальнегорск, с. Сержантово, ул. Линейная, дом 13.



Условный номер земельного участка <u>3У1</u>		
Площадь земельного участка <u>372 м2</u>		
Система координат: МСК 25, зона 3		
Обозначение характерных точек границ	Координаты, м	
	X	Y
1	2	3
1	510529,51	3219879,04
2	510528,75	3219882,92
3	510528,49	3219884,07
4	510525	3219901,25
5	510520,45	3219900,36
6	510525,4	3219880,38
7	510503,11	3219878,37
8	510503,3	3219864,32
9	510517,37	3219863,67
10	510518,3	3219871,13
11	510520,5	3219874,06
12	510526,57	3219875,05
1	510529,51	3219879,04

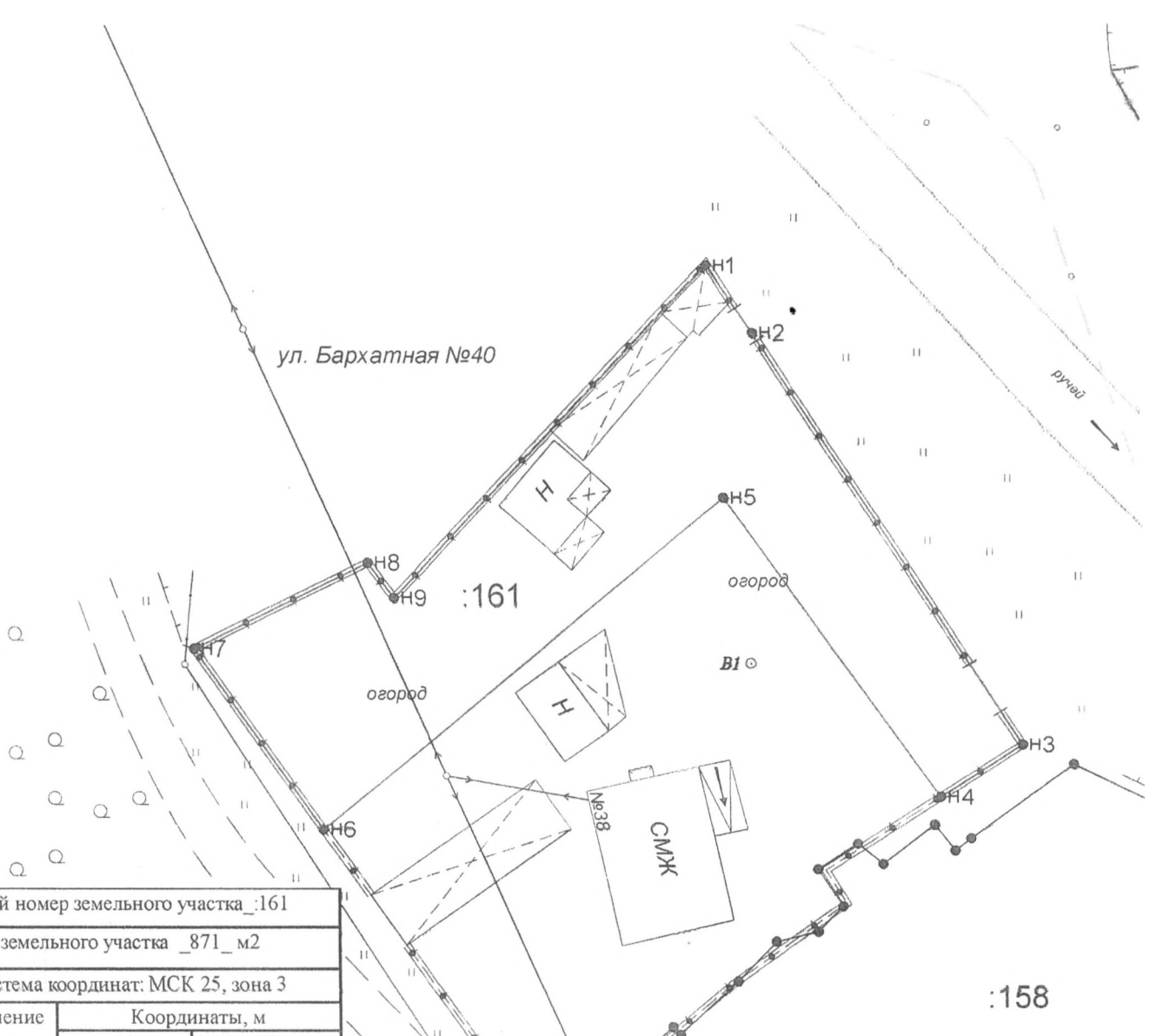
масштаб 1:500

Условные обозначения:

- - граница образуемого земельного участка
- - граница ранее учтенного в ГКН земельного участка
- 25:03:020540:3У1 - обозначение образуемого земельного участка;

Схема расположения земельного участка на кадастровом плане территории 25:03:010203
 местоположение установлено относительно ориентира расположенного в границах участка.
 Почтовый адрес ориентира: край Приморский, г.Дальнегорск, ул. Бархатная, д.38

УТВЕРЖДЕНА:
 Постановлением администрации
 (наименование документа об утверждении, включая
 наименование органов государственной власти или
 Дальнегорского городского округа
 органов местного самоуправления, принявших
 решение об утверждении схемы или подписавших
 соглашение о перераспределении земельных
 участков)
 от _____ № _____



Условный номер земельного участка :161		
Площадь земельного участка _871_м2		
Система координат: МСК 25, зона 3		
Обозначение характерных точек границ	Координаты, м	
	X	Y
1	2	3
n1	520330,13	3203751,37
n2	520324,92	3203754,83
n3	520293,47	3203775,14
n4	520289,46	3203768,9
n5	520312,27	3203752,6
n6	520287,04	3203722,03
n7	520300,84	3203712,33
n8	520307,33	3203725,49
n9	520304,65	3203727,49
n1	520330,13	3203751,37

Условные обозначения:

- граница уточняемого земельного участка
- граница ранее учтенного в ГКН земельного участка
- n1 - обозначение характерной точки уточняемого земельного участка
- 161 - кадастровый номер ранее учтенного в ГКН земельного участка,

масштаб 1:500